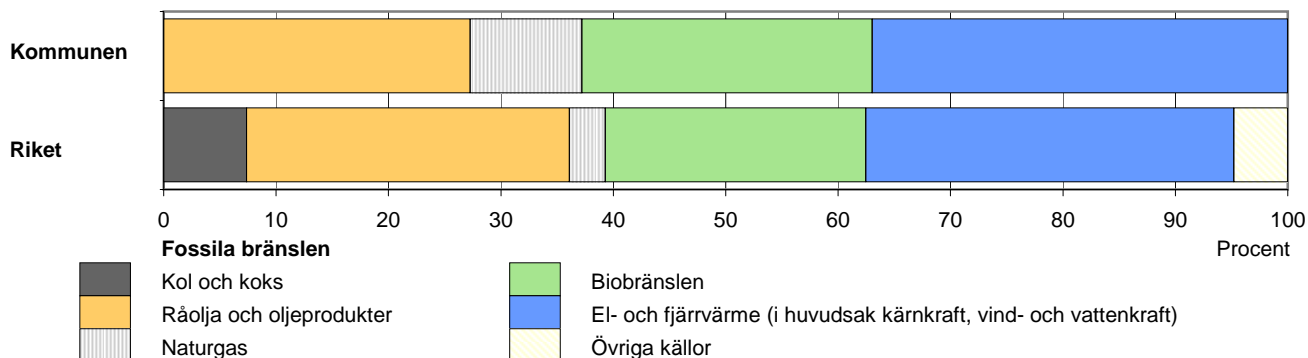


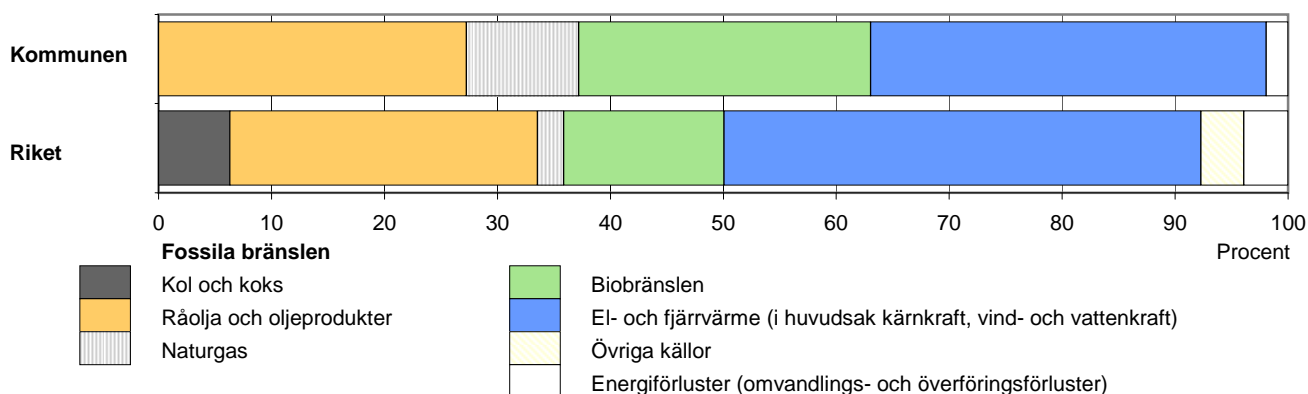
# Bengtsfors

## 2007 Kommunfakta – energi & miljö

### Total tillförsel efter energibärare 2004

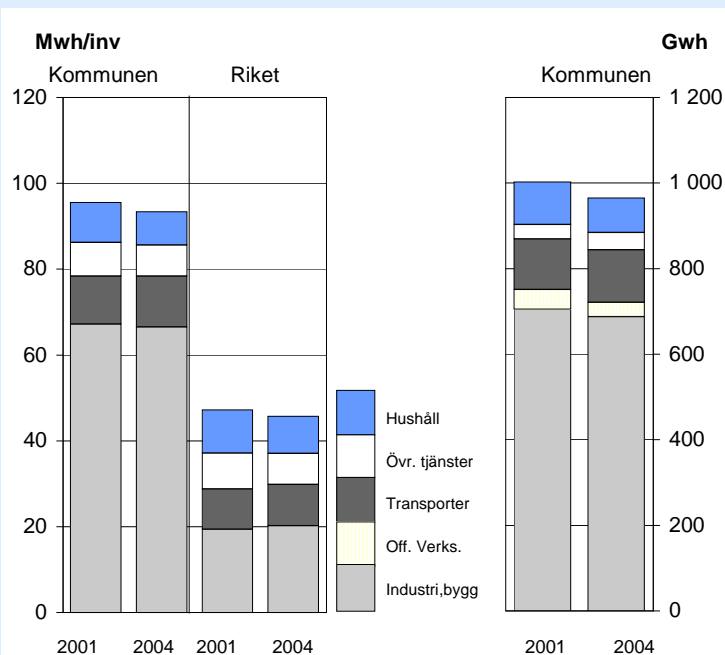


### Slutlig användning efter energibärare 2004



I ett 40-tal kommuner är den slutliga användningen per energibärare högre än motsvarande tillförsel, se definitionsblad

### Slutlig användning efter sektor 2004



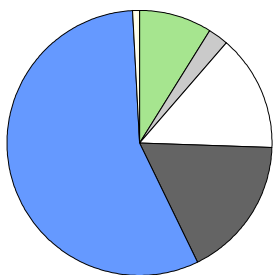
### Koldioxidutsläpp efter sektor 2004

	1990	2000	2004
<b>Kommunen</b>			
Hushållssektorn	900	800	416
Alla sektorer	6 800	8 900	9 135
<b>Länet</b>			
Hushållssektorn	828	610	172
Alla sektorer	4 708	6 085	6 787
<b>Riket</b>			
Alla sektorer	6 600	5 900	5 895
<b>OECD-länder</b>			
Alla sektorer	..	10 900	..
<b>Utvecklingsländer</b>			
Alla sektorer	..	1 900	..

Utsläpp i kg/inv OBS kommun-länsvärden är underskattade jämfört med rikets värden. Se definitionsblad.

### Koldioxidutsläpp från vägtrafiken efter näringsgren 2004

Kommunen



Jord-, skogsbruk och fiske  
Tillverkning och energi m.m.  
Tjänster  
Transportföretag  
Hushåll m.m.  
Offentlig konsumtion

Kommunen      Länet      Riket

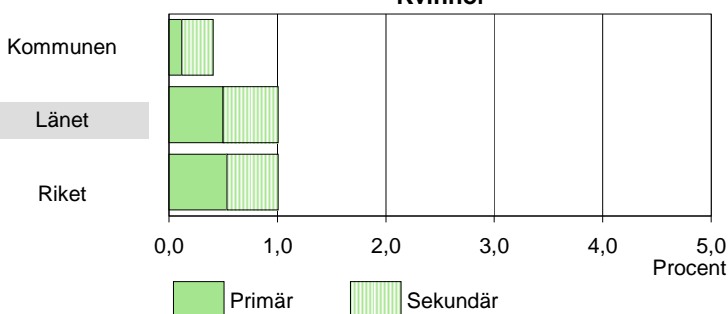
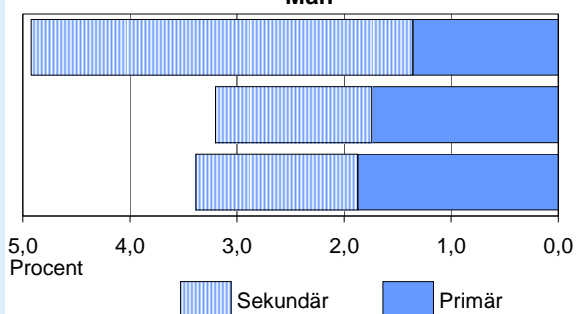
	Kommunen	Länet	Riket
Jord-, skogsbruk och fiske	2	113	752
Tillverkning och energi m.m.	1	166	703
Tjänster	3	589	3 668
Transportföretag	4	539	3 357
Hushåll m.m.	13	1 596	9 412
Offentlig konsumtion	0	40	260
<b>Totalt</b>	<b>24</b>	<b>3 043</b>	<b>18 152</b>

Avser utsläpp från person-, lastbilar och bussar (1 000 ton)

### Förvärvsarbetande i miljöföretag 2004

Män

Kvinnor



Avser andel (%) av förvärvsarbetande dagbefolkning (16+ år med arbetsplats i regionen)

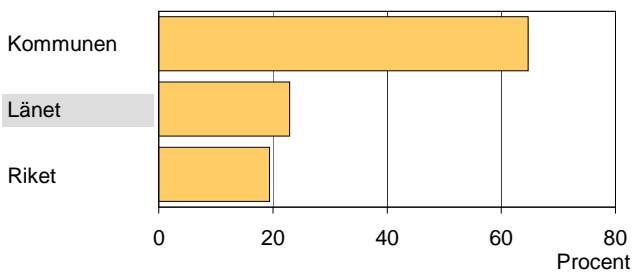
### Skyddad natur 2004

	Kommunen		Riket	
	Km <sup>2</sup>	%	Km <sup>2</sup>	%
Nationalpark	0	0	6 998	1
Naturresevat	11	1	40 437	8
Naturvårdsområden	0	0	1 994	0
Djurskyddsområden	11	1	49 424	9
<b>Totalt skyddad natur</b>	<b>1 066</b>	<b>100</b>	<b>531 731</b>	<b>100</b>

Inklusive vatten

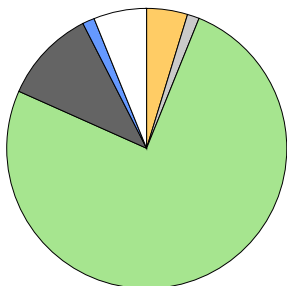
### Ekologisk odling 2005

Andel åkermark m. miljöstöd f. ekol. odl.



### Markanvändning 2005

Kommunen



Åkermark  
Betesmark  
Skogsmark  
Skogsimpediment  
Tätortsareal  
Övrig areal

Kommunen      Länet      Riket  
Km<sup>2</sup>    %      Km<sup>2</sup>    %      Km<sup>2</sup>    %

	Kommunen	Länet	Riket
Åkermark	41    5	4 883    20	27 855    7
Betesmark	13    1	1 076    4	7 271    2
Skogsmark	672    76	11 675    49	224 385    55
Skogsimpediment	97    11	2 667    11	62 542    15
Tätortsareal	11    1	805    3	5 286    1
Övrig areal	55    6	2 843    12	82 938    20
<b>Total landareal</b>	<b>889    100</b>	<b>23 949    100</b>	<b>410 278    100</b>
Förändring i åkerarealen *	-46	-19	-25

\* Förändring sedan 1951, procent